

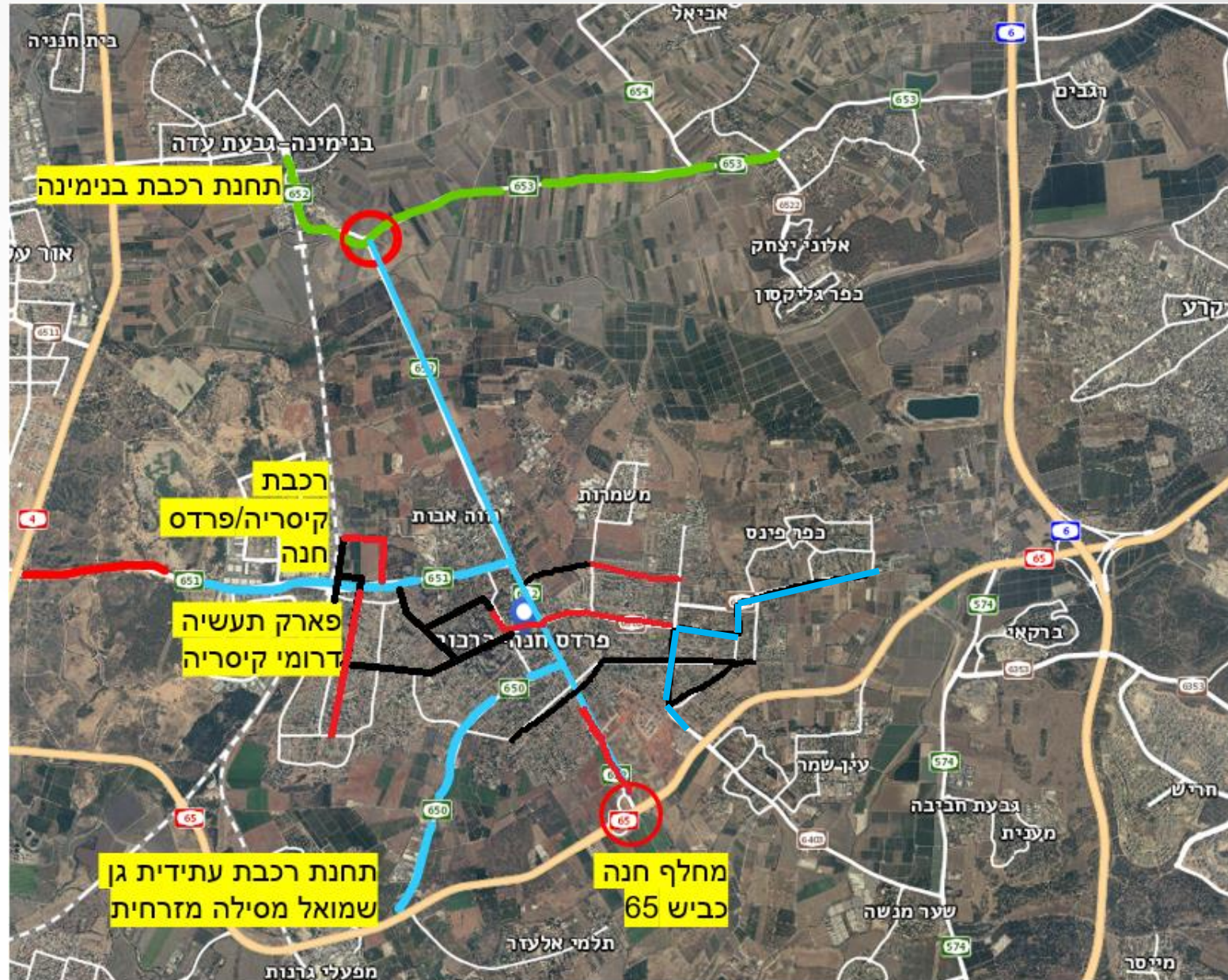
ועידת תחבורה

פרדס חנה – כרכור
חברת נתיבי ישראל

שבילי אופניים כיעד לאומי



ראיה כוללת – פרדס חנה - כרכור



1. פיק"א, 3.2 ק"מ, תכנון מוקדם, 9.23 סיום תכנון
 2. דרך היס, 2.5 ק"מ, תכנון מוקדם, 9.23 סיום תכנון
 3. הנדיב, 5.7 ק"מ, תכנון מוקדם, 9.23 סיום תכנון
 4. רחובות - עירון הבנים קדמה, 2.7 ק"מ, תכנון מוקדם, 8.23 סיום תכנון
 5. 652/653, 5.5 ק"מ, תכנון מוקדם, 6.23 סיום תכנון
- סה"כ 19.6 ק"מ

מקרא :

	שביל בשלבי תכנון מוקדם
	שבילים מוצעים בפרויקט זה
	שביל קיים
	שביל מתוכנן ע"י המועצה

רחוב פיק"א – שביל אופניים

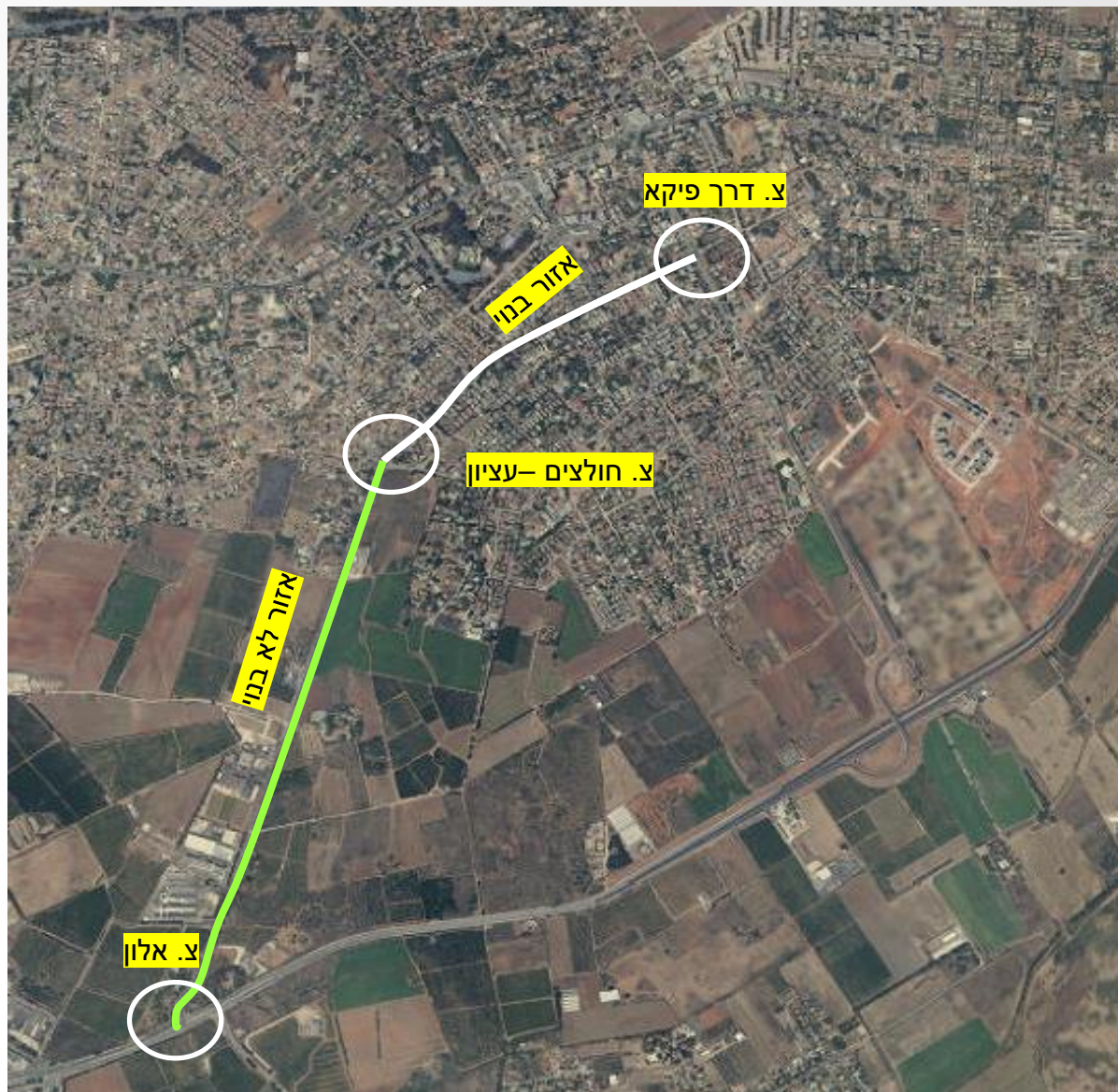
רחוב פיק"א - שני מקטעים :

מקטע **בנוי** מצומת דרך פיקא לצומת חולצים – עציון:

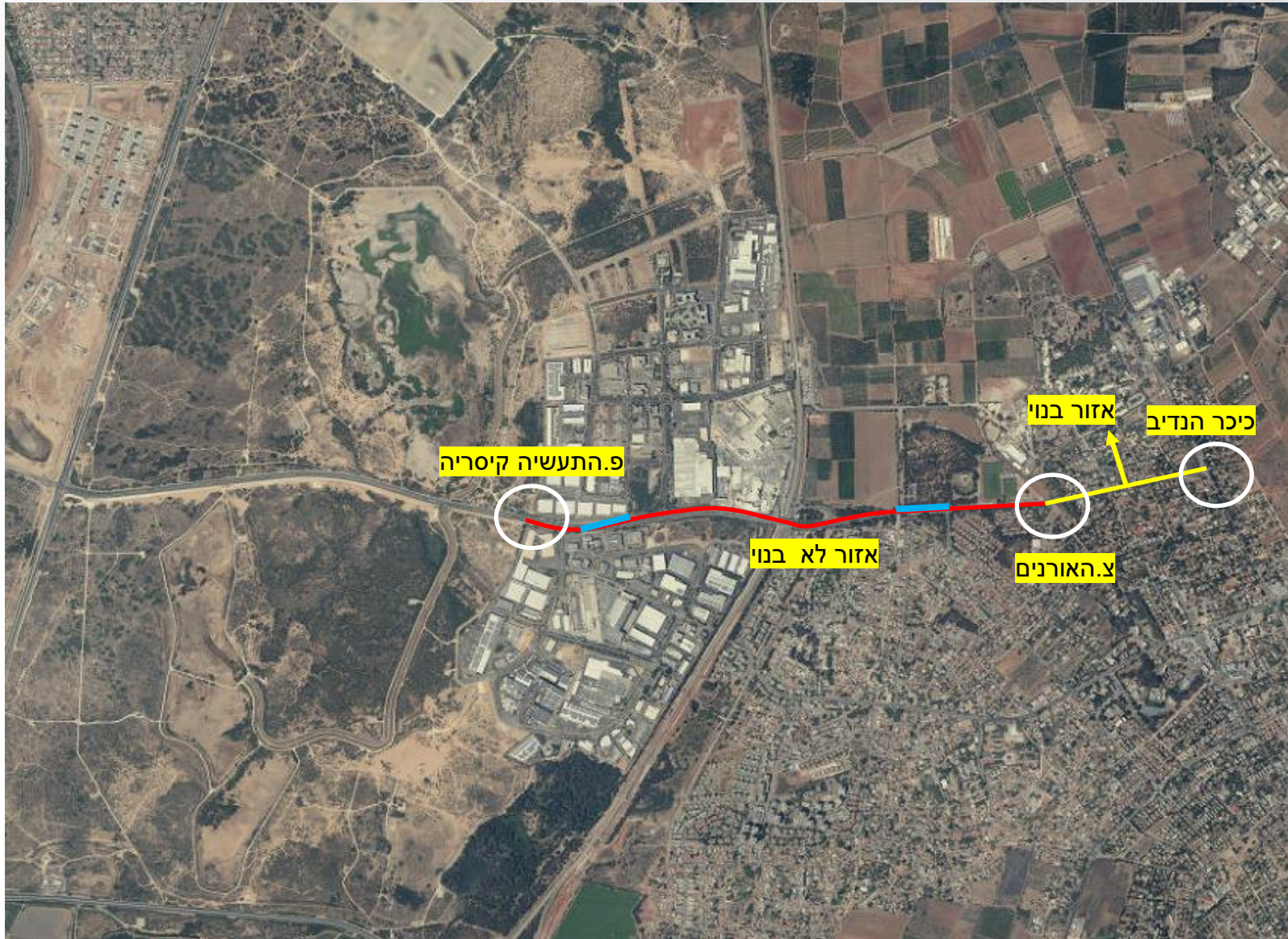
הסדרת מדרכות, חנייה והוספת שביל אופניים + רצועת גינון

מקטע **לא בנוי** מצומת חולצים - עציון לצומת אלון:

הוספת שביל אופניים, שימור עצים קיימים



רחוב דרך הים – שביל אופניים



שני מקטעים :

מקטע **בנוי** מכיכר הנדיב ל צומת האורנים :

הסדרת מדרכות והוספת שביל אופניים + ר. גינון

מקטע **לא בנוי** מצומת האורנים לצומת ארק

תעשייה קיסריה :

הוספת שביל אופניים + מדרכה, שימור עצים

קיימים

– הערה

מדובר על ציר תנועה מרכזי כולל תנועה עוברת, מחבר מזרח - מערב

רחוב דרך הים – פרויקטים בביצוע



- פרויקט בתחילת ביצוע - הרחבת צמתי כניסה לפארק תעשייה קיסריה, צפי סיום 9.23
- פרויקט בביצוע רמזור צומת מדורג לרכבת ולרחוב הדרים, צפי סיום 7.23

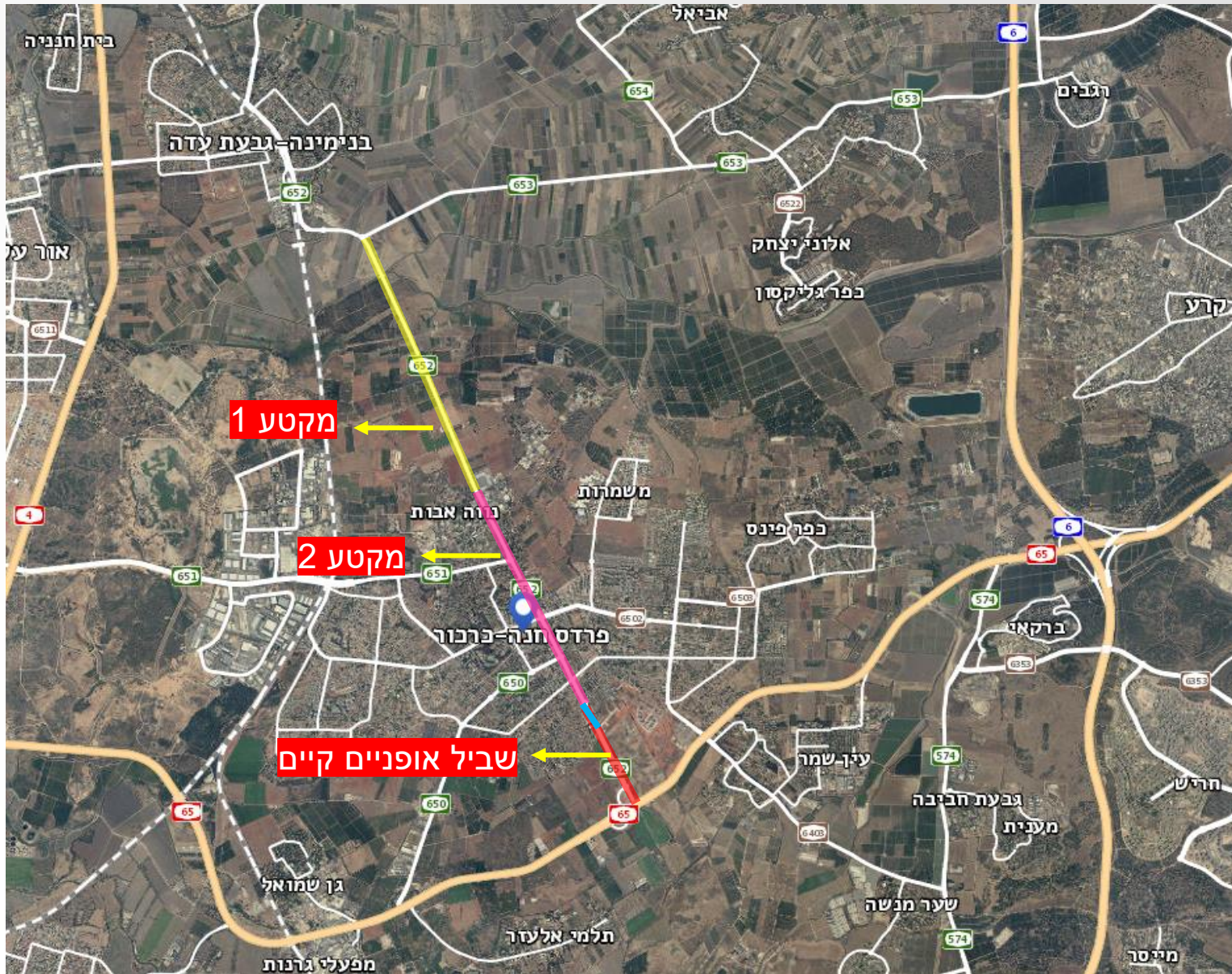
תוכנית כביש 651 - הרחבת צמתים



תוכנית כביש 651 - רמזור צומת מדורג



רחוב הנדיב – שביל אופניים



מקטע 1 : אזור לא בנוי

- ממעגל תנועה תדהר – הנדיב לצומת עדה
הוספת שביל אופניים, שימור עצים קיימים

מקטע 2 : אזור בנוי

- ממעגל תנועה החלוץ – חבצלת למעגל תנועה
תדהר – הנדיב

הסדרת מדרכות, הוספת שביל אופניים תוך שימור עצים קיימים

פרויקט בתכנון - מעגל תנועה

הכניסה לשכונה חדשה, כולל שביל אופניים

שביל אופניים קיים

• - ממחלפון חנה למעגל תנועה בתכנון